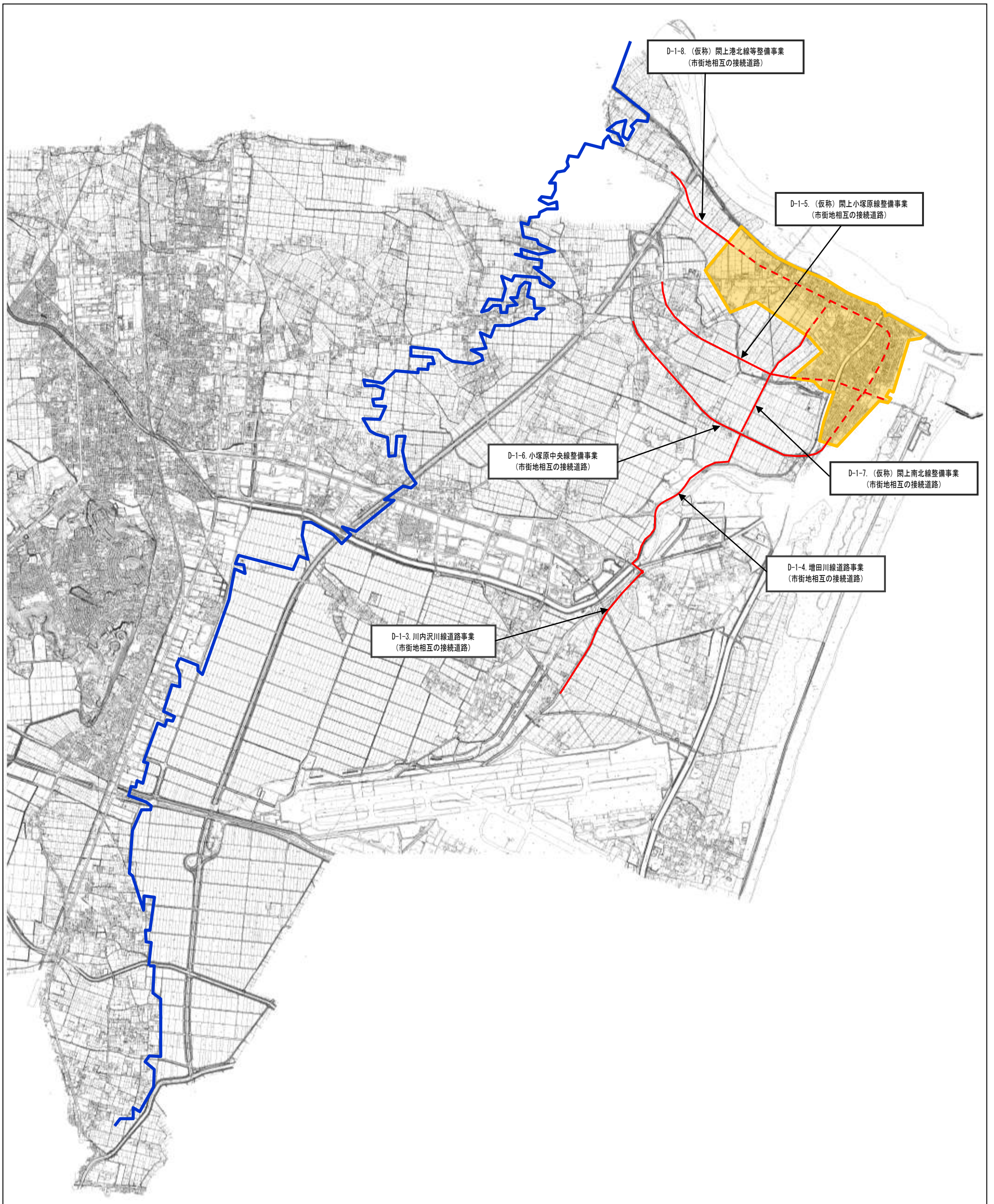
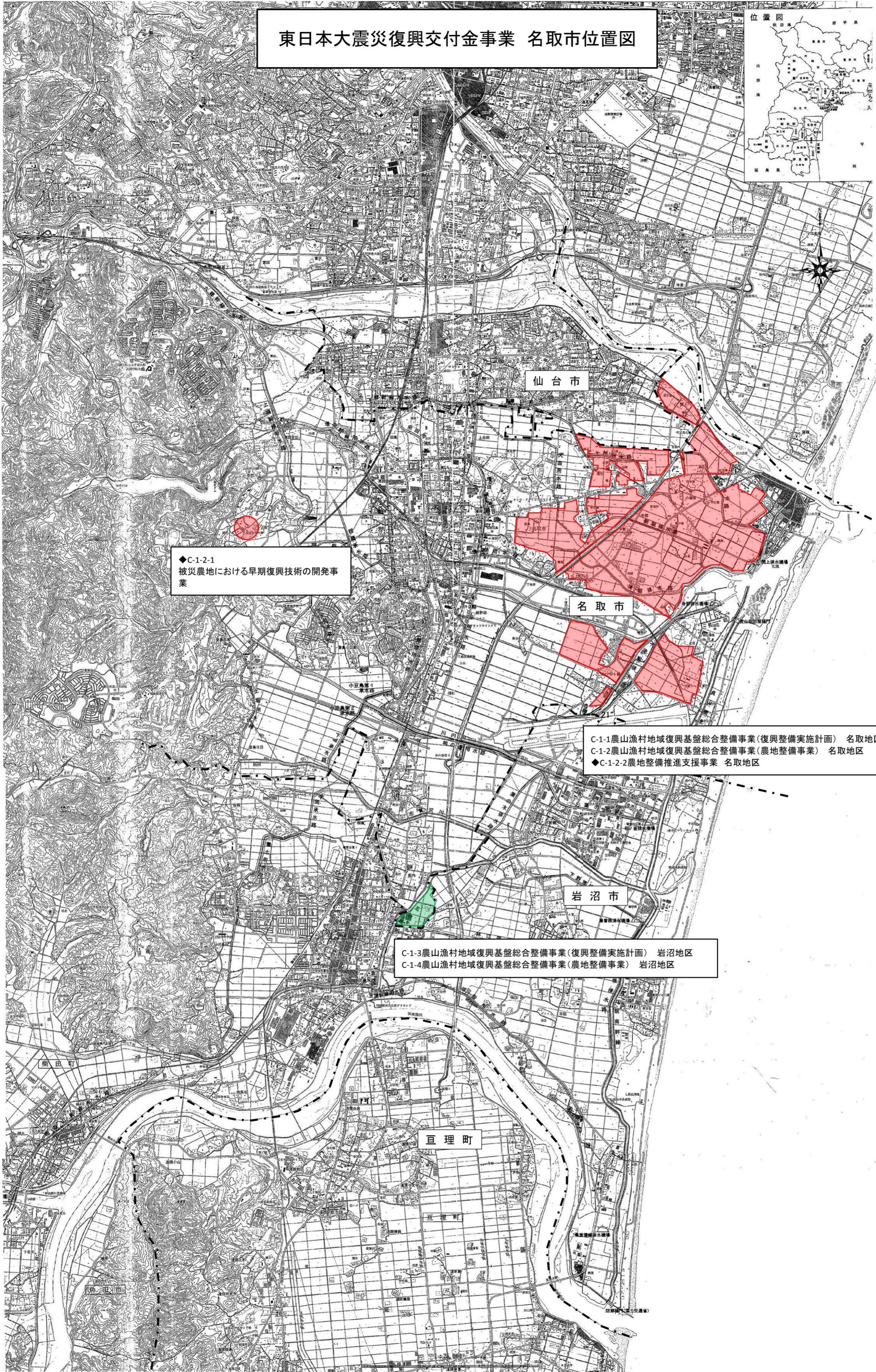


# 名取市復興交付金事業計画位置図





東日本大震災復興交付金事業 名取市位置図



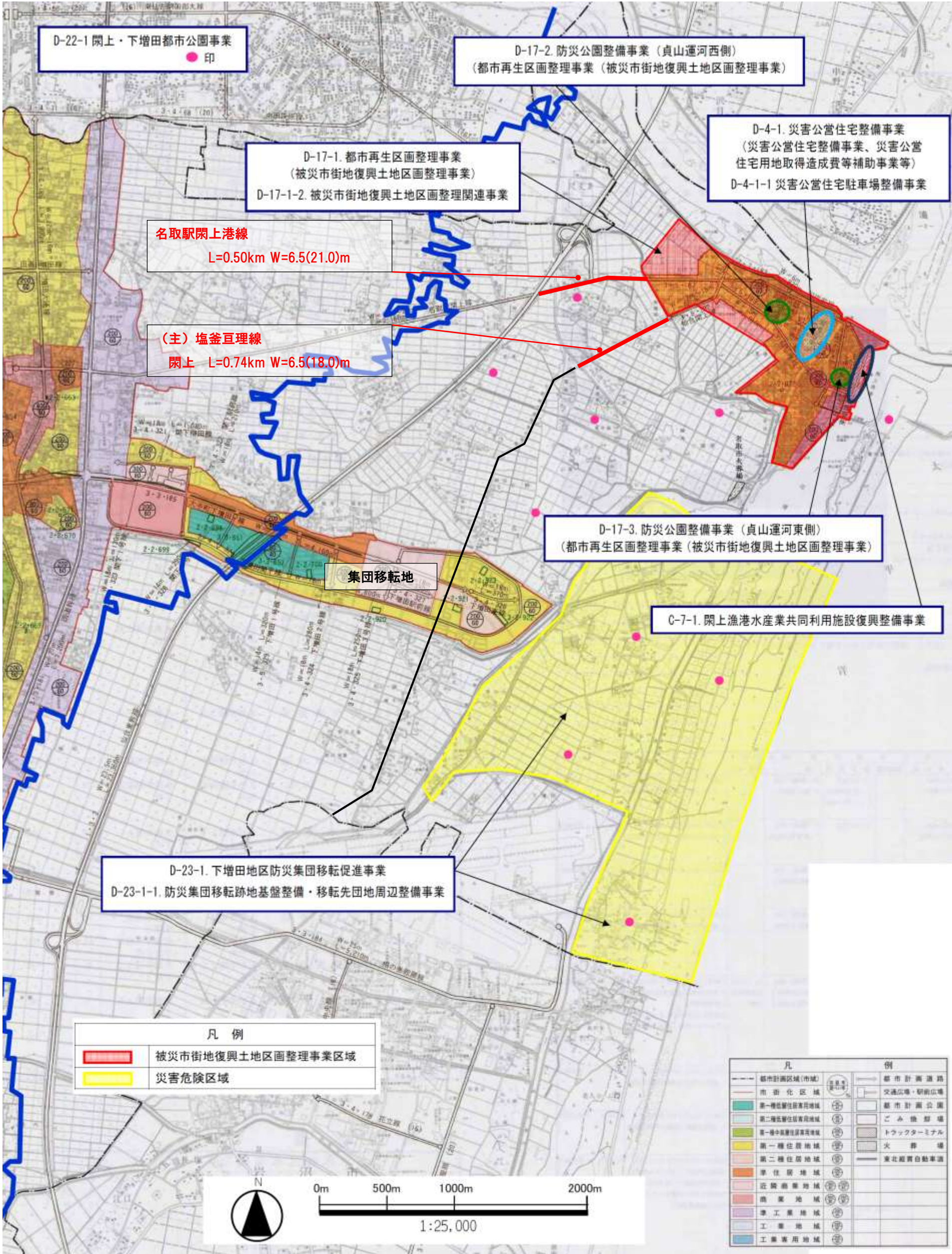
◆C-1-2-1  
被災農地における早期復興技術の開発事業

C-1-1農山漁村地域復興基盤総合整備事業(復興整備実施計画) 名取地区  
C-1-2農山漁村地域復興基盤総合整備事業(農地整備事業) 名取地区  
◆C-1-2-2農地整備推進支援事業 名取地区

C-1-3農山漁村地域復興基盤総合整備事業(復興整備実施計画) 岩沼地区  
C-1-4農山漁村地域復興基盤総合整備事業(農地整備事業) 岩沼地区



名取市 復興交付金事業 (D1 道路事業) 参考図



※ 黒字：第1回通知で今回は未申請      赤字：第2回(今回)申請      緑字：第3回以降申請予定箇所