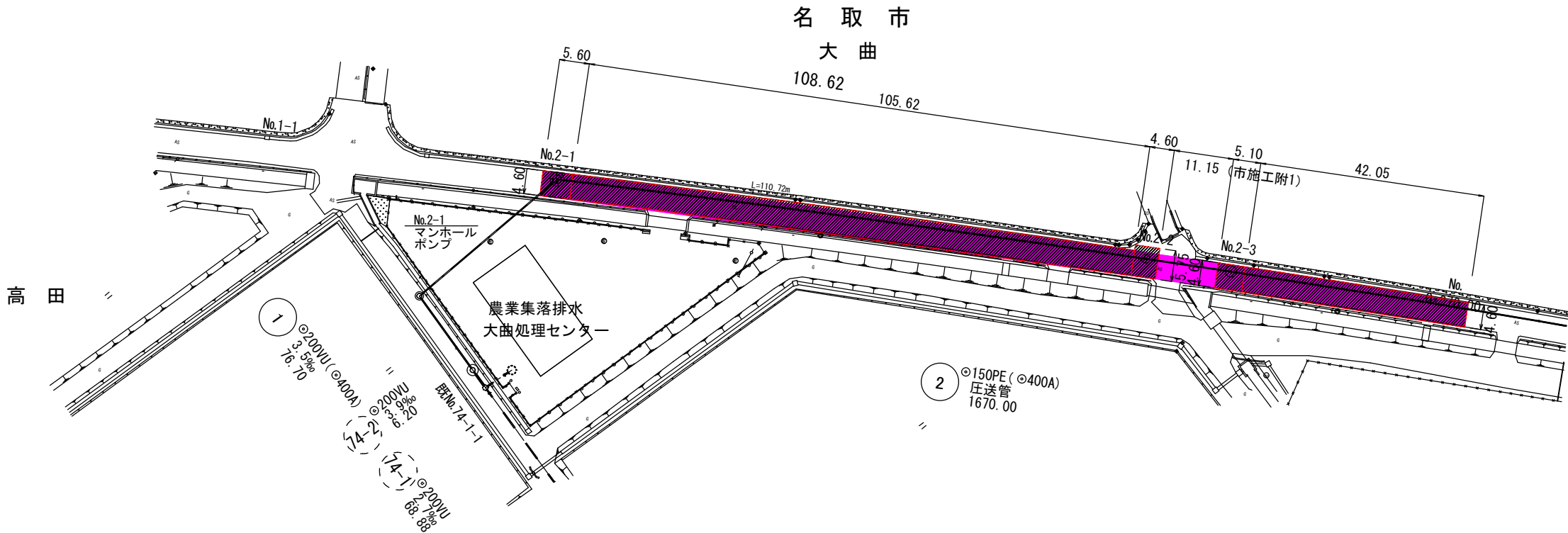
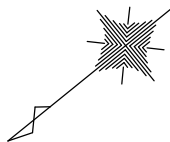


本 復 旧 図 (1)

S=1:500  
(S=1:1,000)

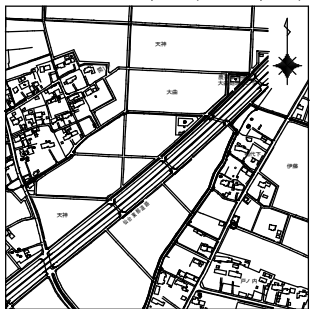


本復旧範囲



案 内 図

S=1:10,000 (S=1:20,000)



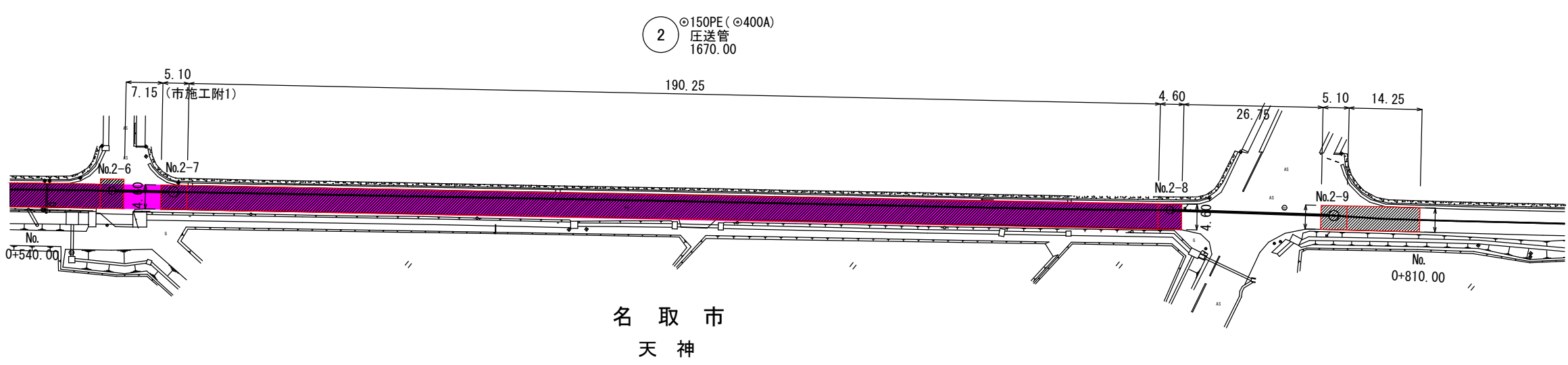
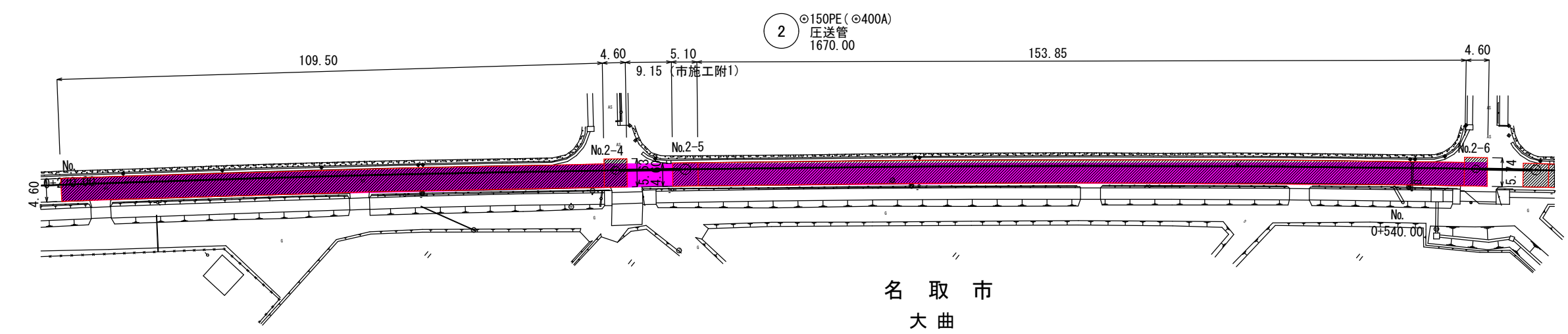
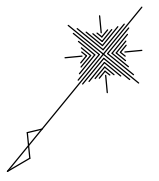
路線番号	①	②
------	---	---

工 事 名	令和7年度第2号大曲準幹線築造工事(その6)		
工事場所	名取市大曲地区		
図 面	本復旧図(1)	縮尺	図 示
宮城県名取市建設部下水道課 図番	〇		

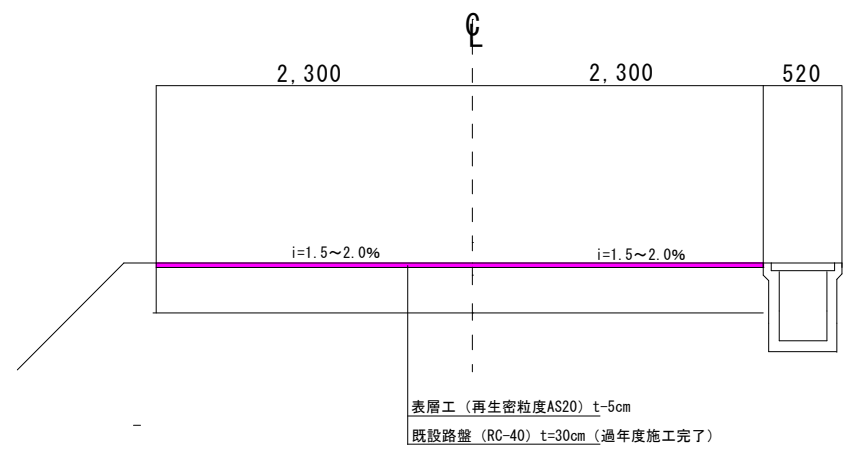
※ ( ) 内の縮尺は、縮小版上での縮尺を表す。

本復旧図(2)

S=1:500  
(S=1:1,000)



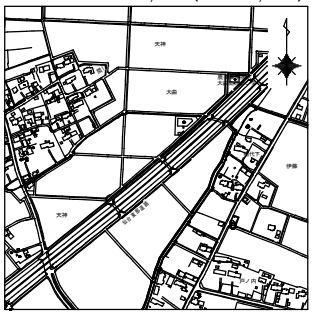
舗装断面図 No. 2-1～No. 2-8  
S=1:50



本復旧範囲

案内図

S=1:10,000 (S=1:20,000)



路線番号	2
事業名	令和7年度第2号大曲準幹線築造工事(その6)
工事場所	名取市大曲地区
図面	本復旧図(2) 縮尺 図示
宮城県名取市建設部下水道課 図番	

※ ( ) 内の縮尺は、縮小版上での縮尺を表す。