

万一の時のために普段からよく読んで災害に備えましょう。

# 名取市ハザードマップ

自分の命は自分で守る。

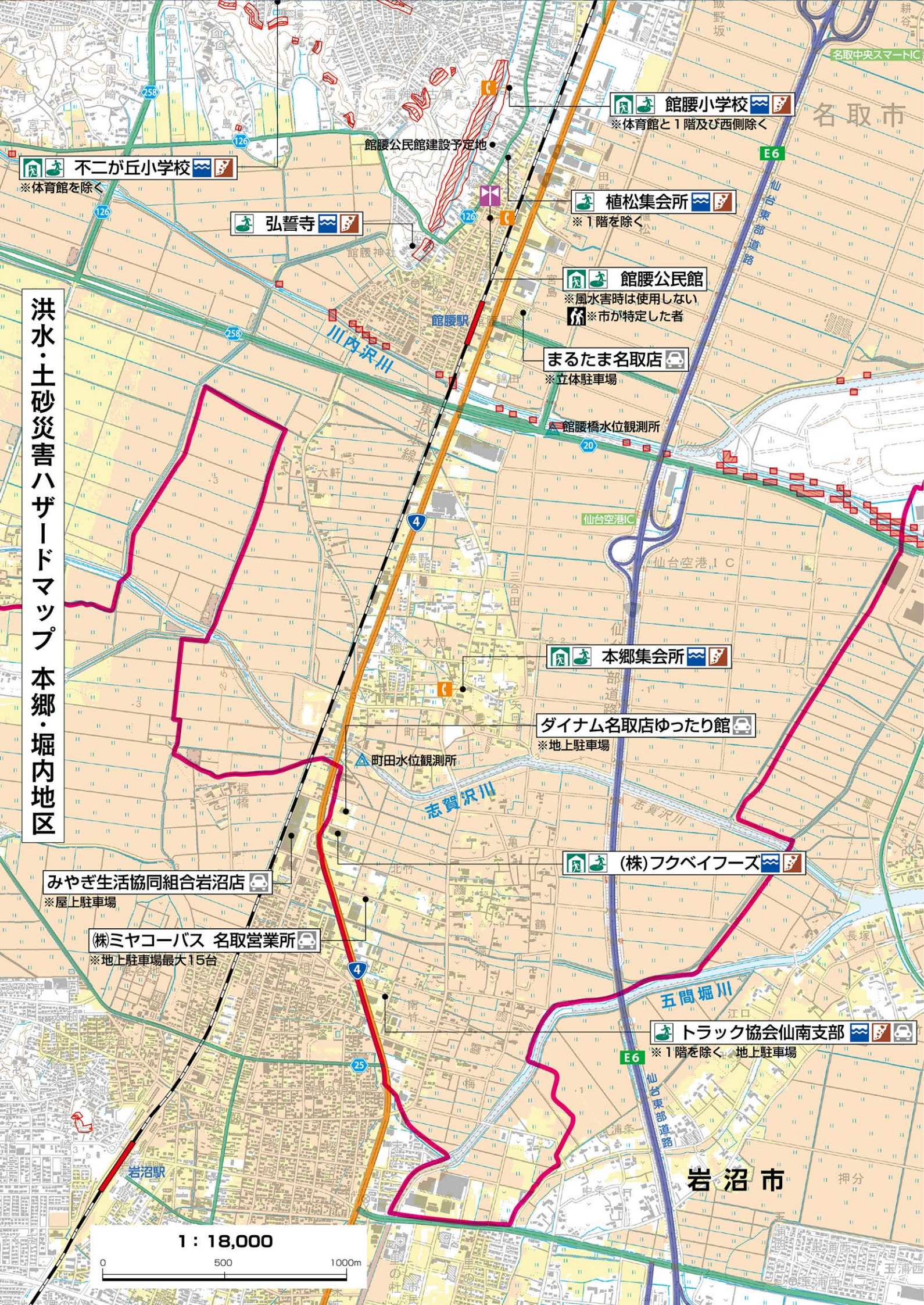
保存版

掲載内容

- 洪水・土砂災害用 市全域マップ
- 津波浸水用 市沿岸部マップ
- 令和8年3月公表 津波災害警戒区域(イエローゾーン)
- 津波からの避難



令和8年(2026年)6月発行



## 津波災害警戒区域(イエローゾーン)

令和8年3月23日に宮城県が指定しました。

### 津波防災地域づくりに関する法律の概要

(平成23年12月27日施行)

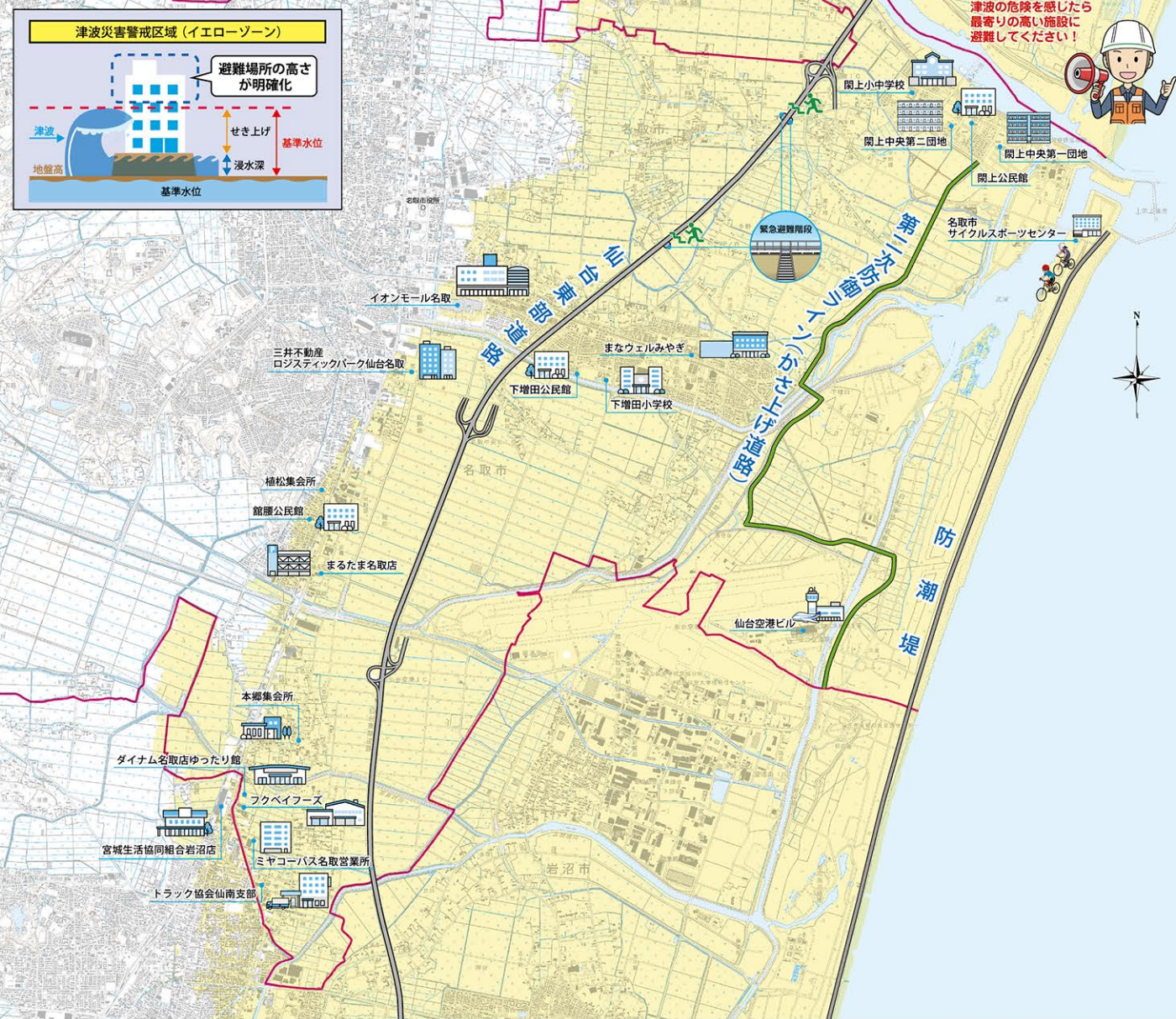
#### 基本理念「なんとしても人命を守る」

ハード・ソフトの施策を総動員させる「多重防御」の発想によって津波防災地域づくりを推進

「津波災害警戒区域」は、上記法律の基本理念のもと、最大クラスの津波が発生した場合に、生命や身体に危害が及ぶおそれのある区域で、津波による人的被害を防止するために警戒避難体制を特に整備すべき土地の区域です。

区域の指定により津波の高さの表示が「基準水位※」に変わりますが、津波の浸水想定範囲が広がることはなく、住宅等の建築や開発行為等の規制はありません。また、市では令和4年5月に宮城県が新たな浸水想定を発表後、各避難所等の安全性については基準水位により確認済みであり、今回の区域指定による変更はありません。

※基準水位とは、津波浸水想定で定められている「浸水深」に、建物等への津波の衝突による「水位上昇(せき上げ)」を加えた水位です。下図を参照して下さい。



## 津波からの避難

東日本大震災では、開上漁港付近に約9mの津波が来ました。もう一度、避難行動を確認しておきましょう。

**津波避難のタイミング**  
強い揺れを感じたり、弱くてもゆっくりとした揺れが続いた場合は、津波警報などの発表や避難指示の発令を待たずに、すぐ避難を開始して下さい。津波は第一波が最大であるとは限らず、何度も襲ってきます。警報や注意報が解除されるまで、安全な場所にとどまりましょう。

警報など	津波予想高	発令種別	発令区域	行動
大津波警報	3m以上(巨大)	避難指示	開上、下増田地区全域 増田、館腰地区の想定浸水域	近くの避難所等に直ちに避難 開上公民館、開上小中学校、開上中央第一団地、開上中央第二団地、サイクルスポーツセンター、下増田小学校、まなウェルみやぎ、仙台空港ビル、又は仙台東部道路の避難階段など
津波警報	1~3m未満(高い)		仙台東部道路から東側	
津波注意報	~1m未満		真山場から東側	

※津波注意報・警報時の避難指示等の発令区域は、今後見直す可能性があります。

### 津波から命を守るために(災害時の対応)

**長い揺れ、強い揺れを感じたら、すぐ逃げる!**  
東日本大震災の名取市では、最大震度6強の揺れが約3分間継続し、津波高9mを超える巨大津波が襲来ました。

**長い揺れ、強い揺れを感じたらすぐ逃げる!**  
明治三陸地震では、震度2または3という比較的小さい地震が約5分間継続し、右手県では約30分後に巨大津波が襲来ました。

**弱く長い揺れでも津波は来る!**  
日本海中部地震では、秋田県能代市で震度5の揺れが発生して約10分後、北海道南西沖地震においては北海道奥尻島で震度5の揺れが発生して約5分後に巨大津波が襲来ました。

**すぐ逃げる!**



### 津波から命を守るために逃げる! 率先避難を!

東日本大震災に関する多くのアンケートで、すぐに避難しない人が多かった状況が報告されています。

**率先して避難する!**  
「1軒1軒、扉を叩くのではなく、「おは逃げるぞー!」と大声を出して逃げる。」

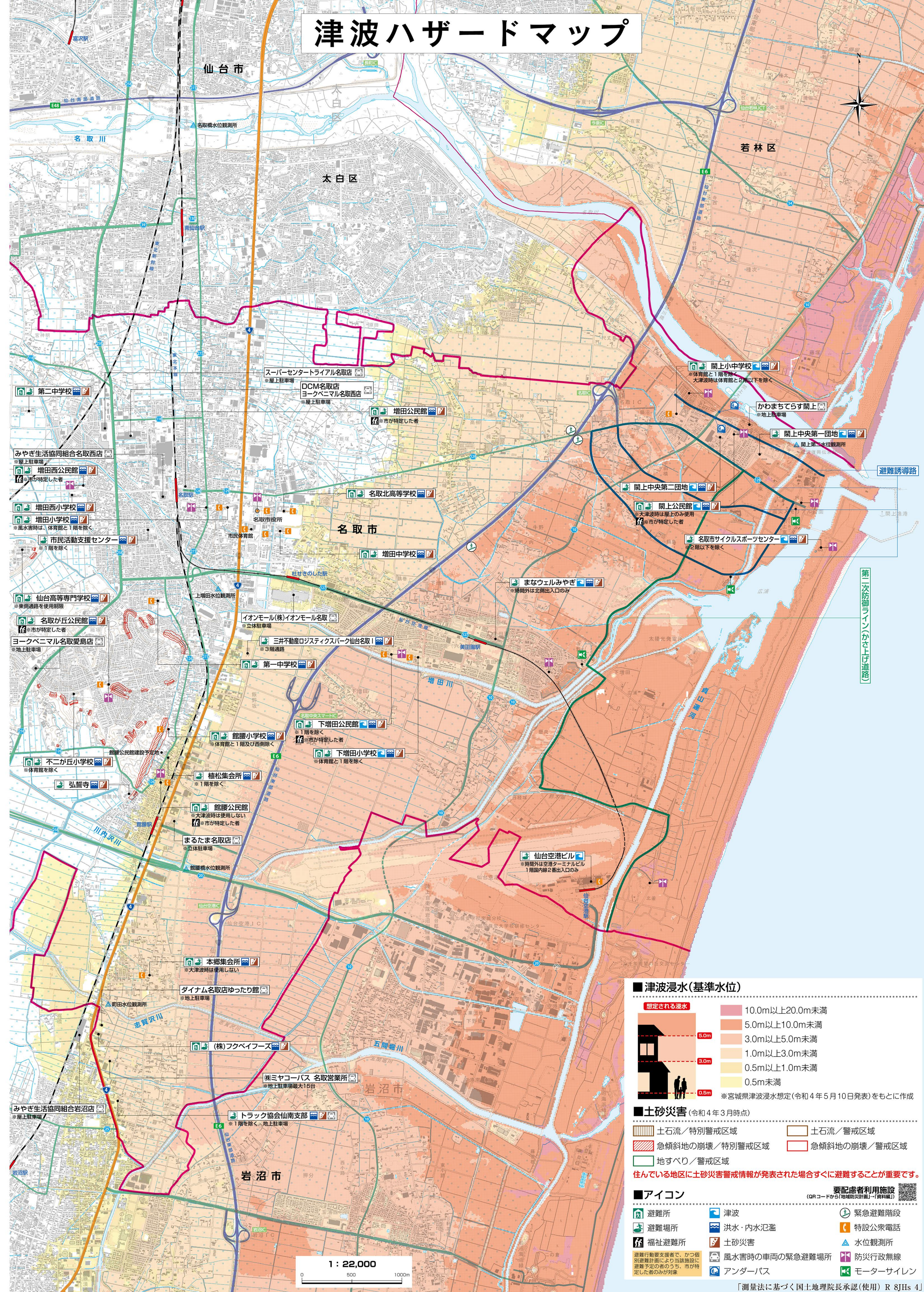
**自分の命は自分で守る。**

- 名取市津波避難アンケートでも、避難の遅れが確認されています。
  - ・一度自宅に戻ったり、家族を迎えに行ったりする事後の避難
  - ・津波を見た、異常な音を聞いたなどの切迫した避難
  - ・避難が間に合わず、流されたが助かった、浸水の中で耐えた

●開上保育所の率先避難  
海岸線から約500m地点にありながら、1人の犠牲者も出すことなく、子どもたち全員(54人)の生命を守ることができました。保育所では、大地震の際には車で開上小学校に避難することを決めており、毎年行われる開上地区の防災訓練に参加していました。金石の奇跡で有名な群馬大学の片田教授は、開上保育所の避難を避難の3原則を実践した結果だと述べています。

避難の3原則	原則1	原則2	原則3
	想定にとられるな	その状況で最善を尽くせ	率先避難者たれ

## 津波ハザードマップ



- ### 土砂災害(令和4年3月時点)
- 土石流/特別警戒区域
  - 急傾斜地の崩壊/特別警戒区域
  - 地すべり/警戒区域
  - 土石流/警戒区域
  - 急傾斜地の崩壊/警戒区域
- 住んでいる地区に土砂災害警戒情報が発表された場合すぐに避難することが重要です。

- ### アイコン
- 避難所
  - 避難場所
  - 福祉避難所
  - 津波
  - 洪水・内水氾濫
  - 土砂災害
  - 風水害時の車両の緊急避難場所
  - アンダーパス
  - 緊急避難階段
  - 特設公衆電話
  - 水位観測所
  - 防災行政無線
  - モーターサイレン
- 要配慮者利用施設 (QRコードから詳細情報確認可能)