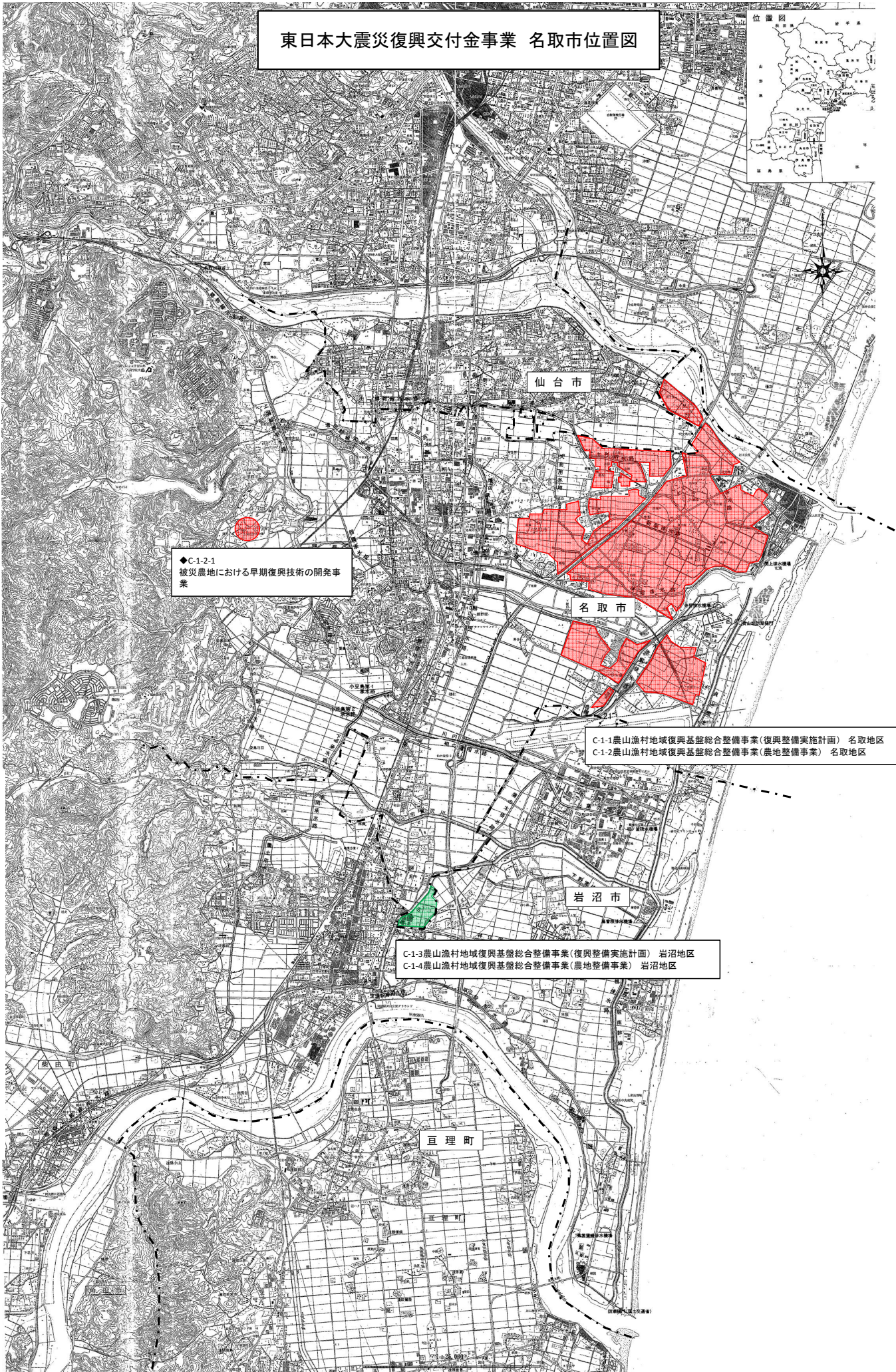
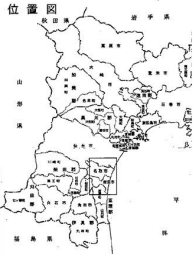










東日本大震災復興交付金事業 名取市位置図



◆C-1-2-1  
被災農地における早期復興技術の開発事業

C-1-1農山漁村地域復興基盤総合整備事業(復興整備実施計画) 名取地区  
C-1-2農山漁村地域復興基盤総合整備事業(農地整備事業) 名取地区

C-1-3農山漁村地域復興基盤総合整備事業(復興整備実施計画) 岩沼地区  
C-1-4農山漁村地域復興基盤総合整備事業(農地整備事業) 岩沼地区

凡 例	
区画整理予定範囲(名取市)	
区画整理予定範囲(岩沼市)	
区画整理予定範囲(仙台市)	
区画整理済(標準1ha区画)	
区画整理済(標準30a区画)	
津波被害区域	
排水機場	
国営排水路	
県営排水路	