

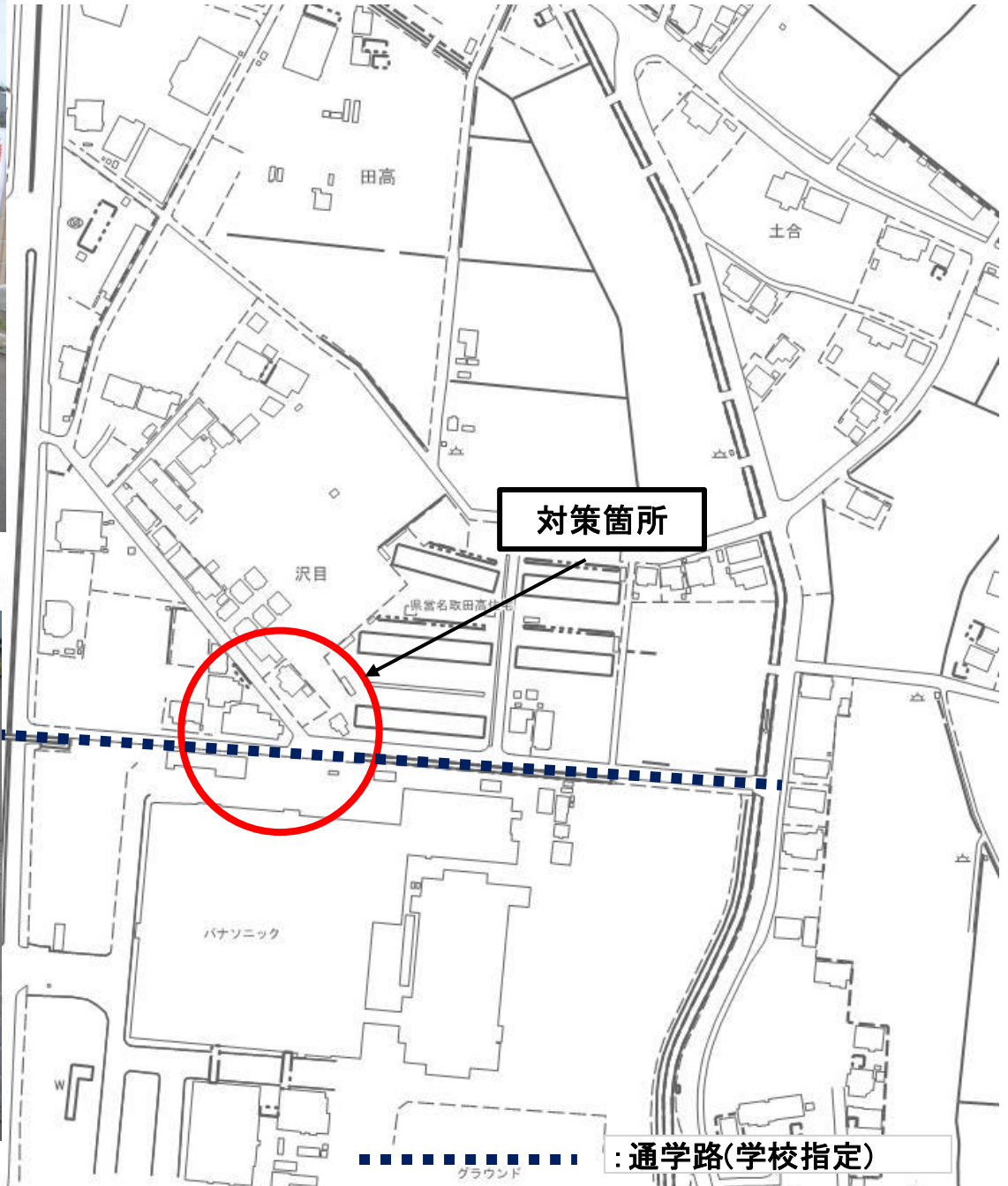
# 通学路対策箇所図(増田小学校①)



補修した停止線の状況(S-N)



交換した標識版の状況(W-E)





# 通学路対策箇所図(増田小学校②)



転落防止用の柵を設置する水路の状況(N-S)



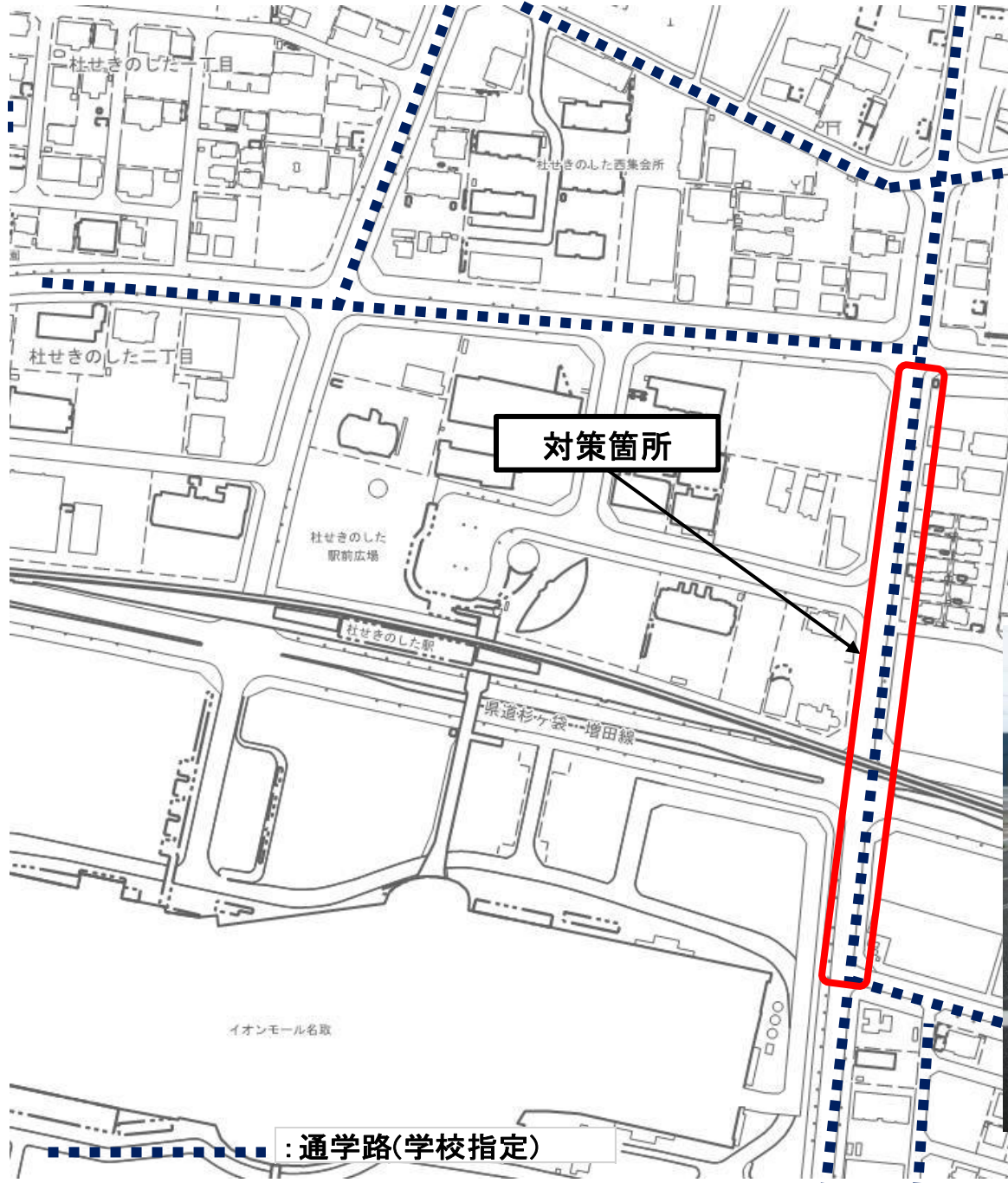
優先道路を明確するドット線を設置する道路状況(E-W)



:通学路(学校指定)



# 通学路対策箇所図(増田小学校③)



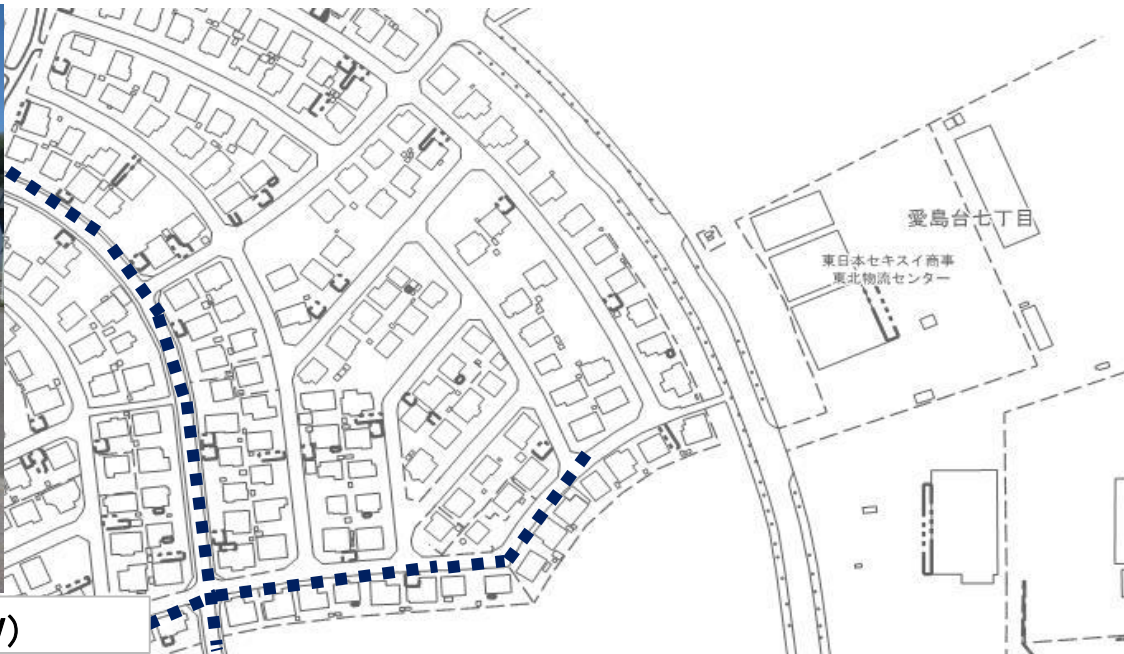
わだちを補修する道路北側状況(N-S)



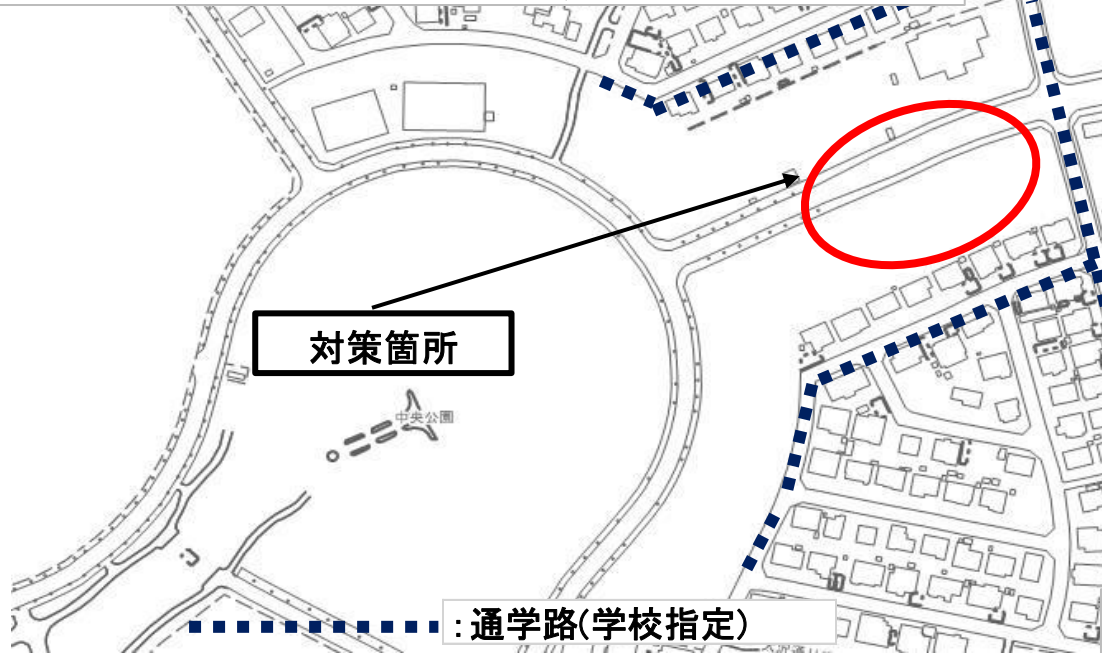
わだちを補修する道路南側状況(S-N)



# 通学路対策箇所図(愛島小学校①)



西側に移動したスクールバス乗車場の状況(E-W)



西側に移動したなとりん号の状況(S-N)



# 通学路対策箇所図(愛島小学校②)



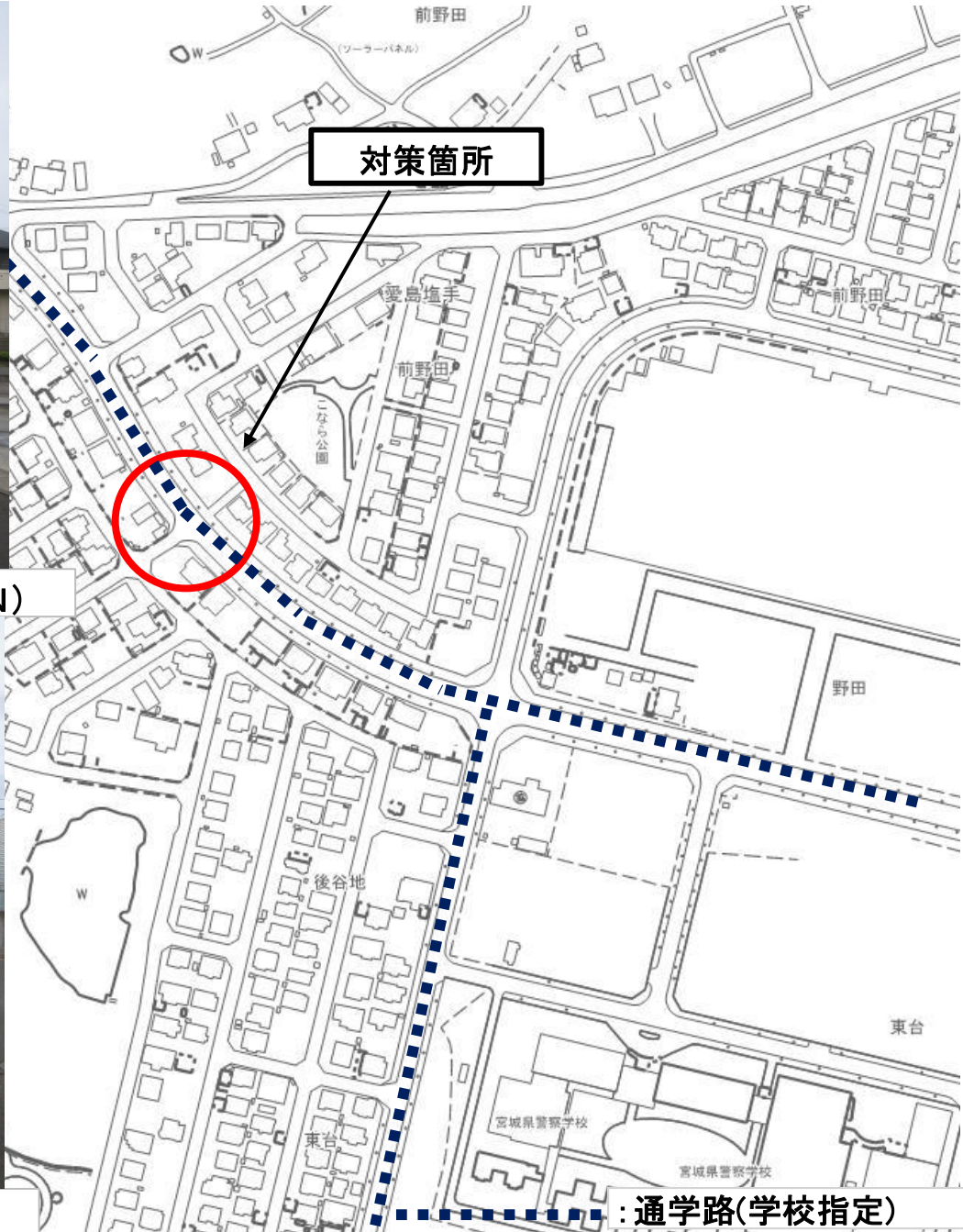
新設された停止線の状況(W-E)



新設された停止線の状況(E-W)



# 通学路対策箇所図(愛島小学校③)



一時停止線・標識、横断歩道標識の設置状況(S-N)

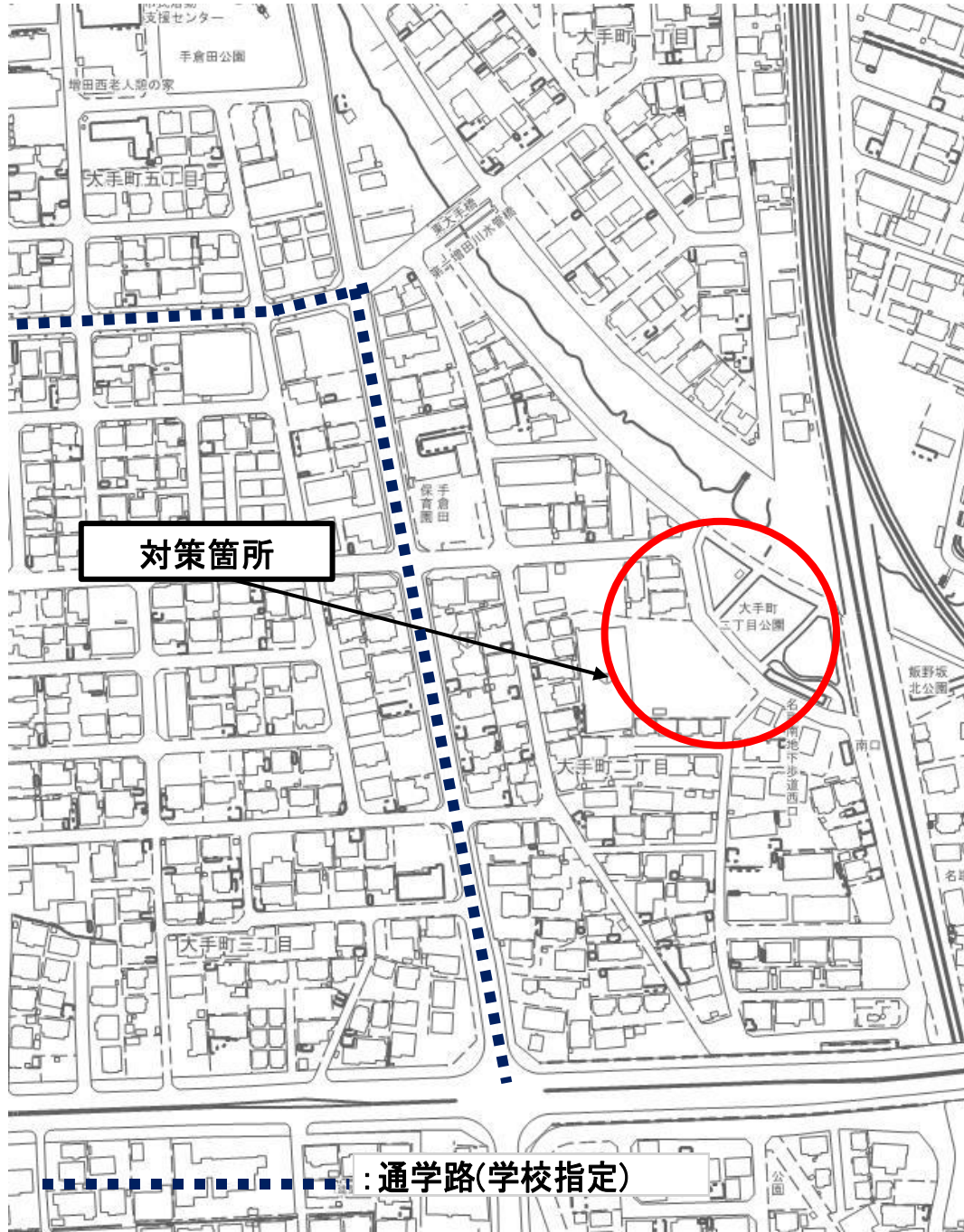


交差点付近及び横断歩道標識の設置状況(N-S)

:通学路(学校指定)



# 通学路対策箇所図(増田西小学校①)



警戒警らを強化する地下道付近状況(W-E)



地下道入口付近の防犯カメラ設置状況(W-E)



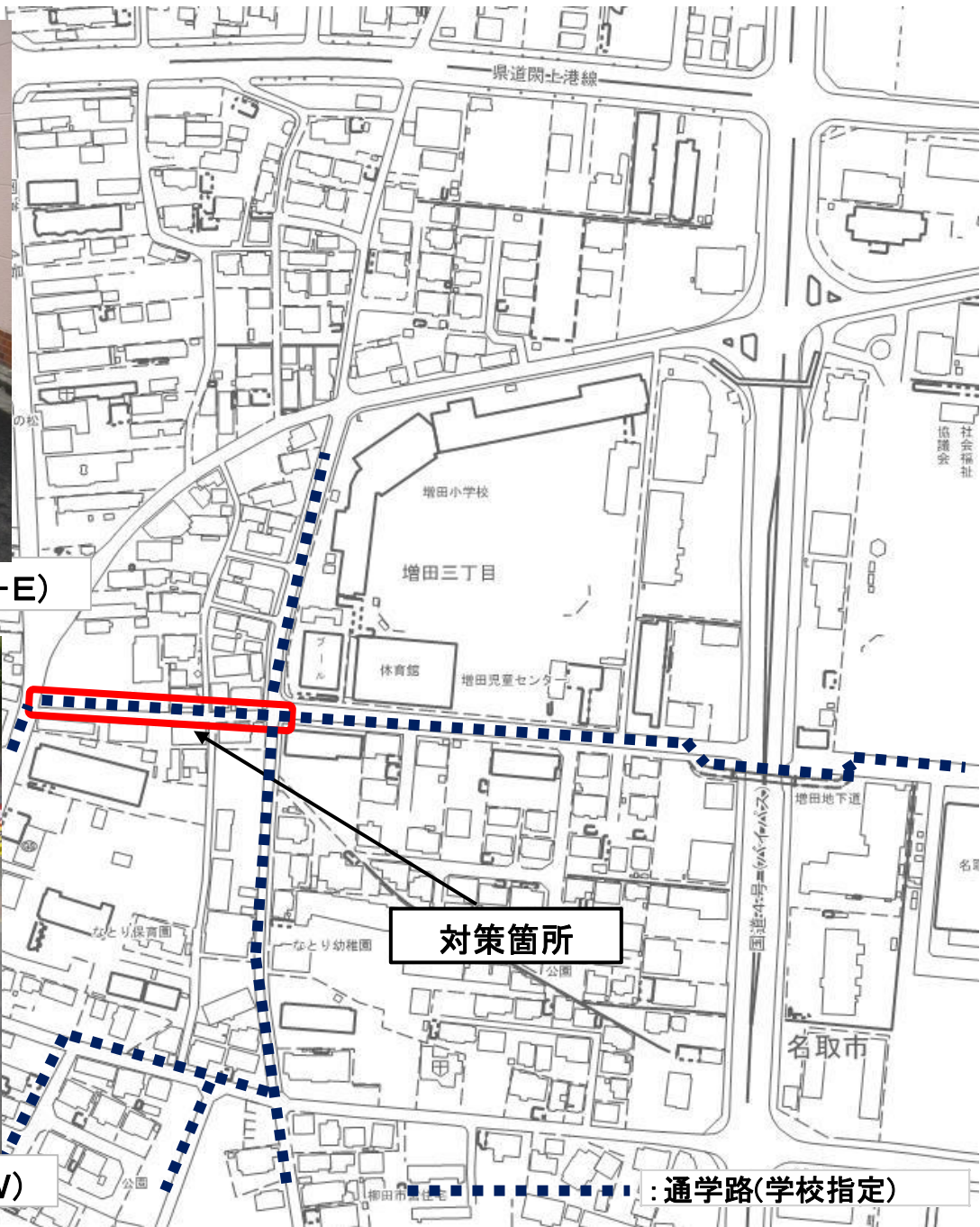
# 通学路対策箇所図(増田中学校①)



規制を施し、車両侵入を抑制する道路状況(W-E)



規制を施し、車両侵入を抑制する道路状況(E-W)

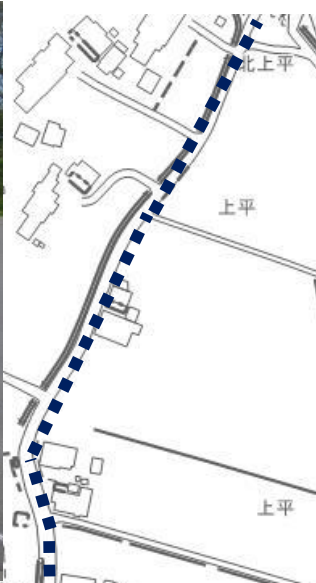




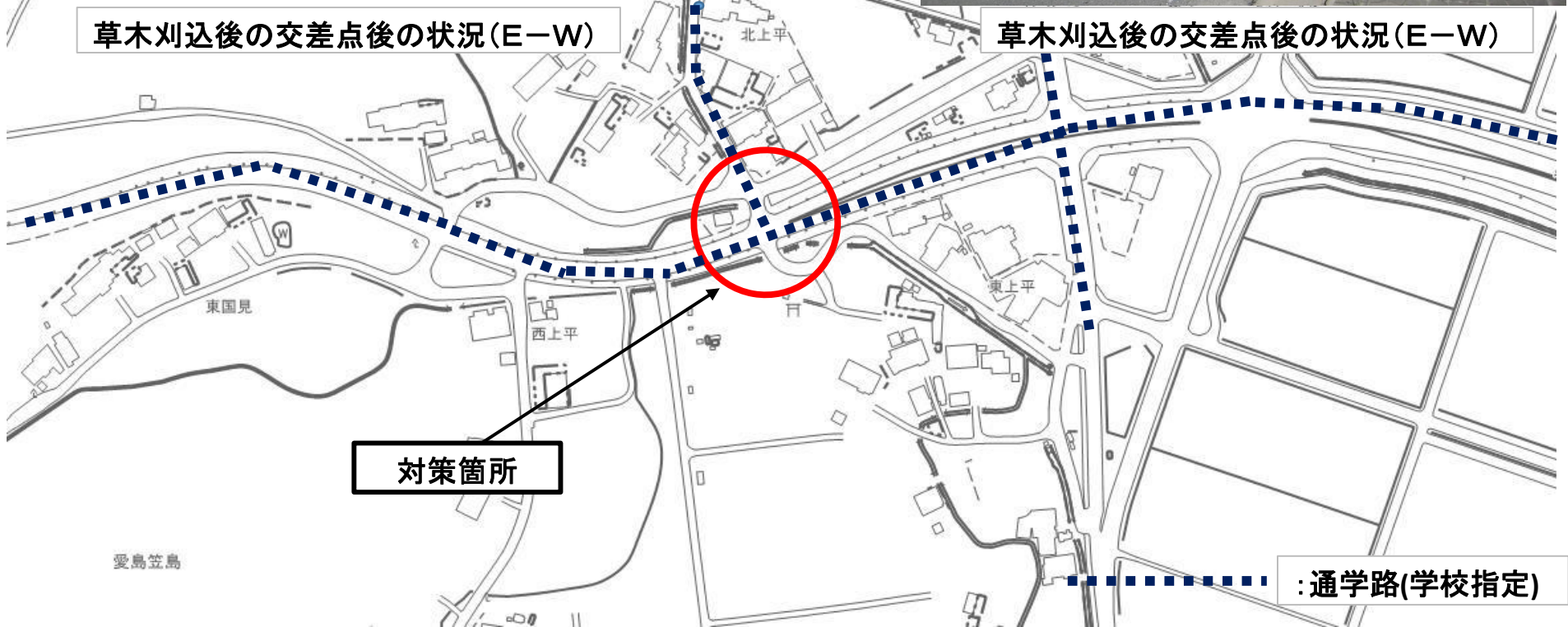
# 通学路対策箇所図(第一中学校①)



草木刈込後の交差点後の状況(E-W)



草木刈込後の交差点後の状況(E-W)



対策箇所

: 通学路(学校指定)

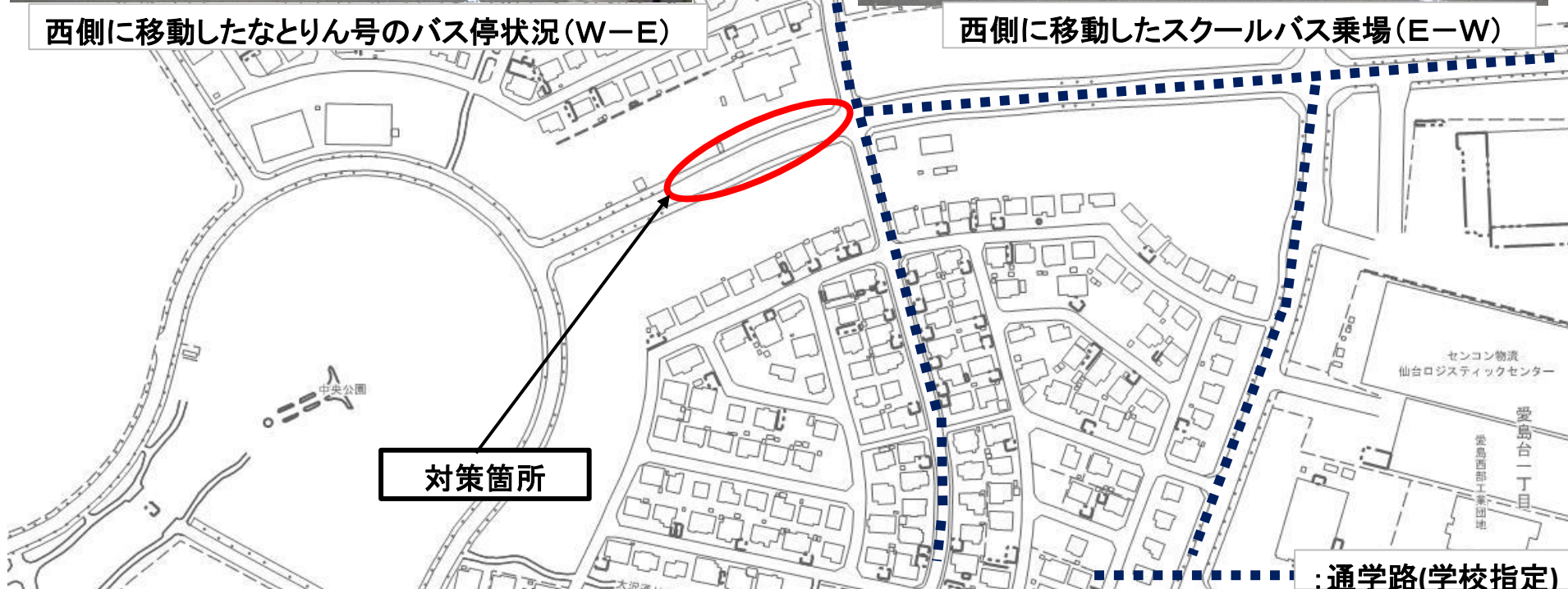


# 通学路対策箇所図(第一中学校②)



西側に移動したなとりん号のバス停状況(W-E)

西側に移動したスクールバス乗場(E-W)



対策箇所

:通学路(学校指定)



# 通学路対策箇所図(第一中学校③)



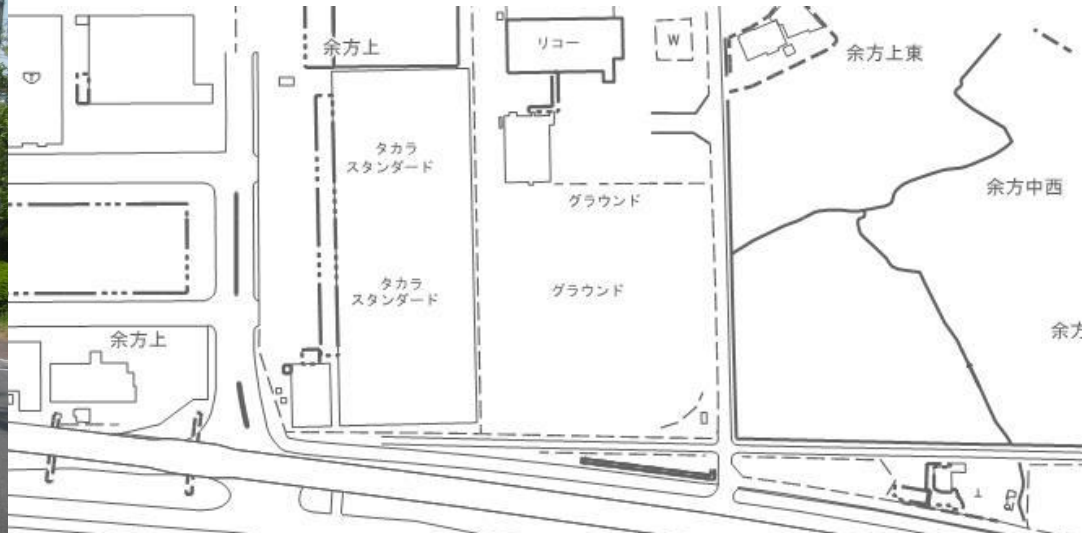
カーブを示す道路標示をするT字路付近(W-E)



カーブを示す道路標示をするカーブ付近(W-E)



# 通学路対策箇所図(みどり台中学校①)



交通取締り、警戒警らを強化する交差点状況①(S-N)



交通取締り、警戒警らを強化する交差点状況②(S-N)

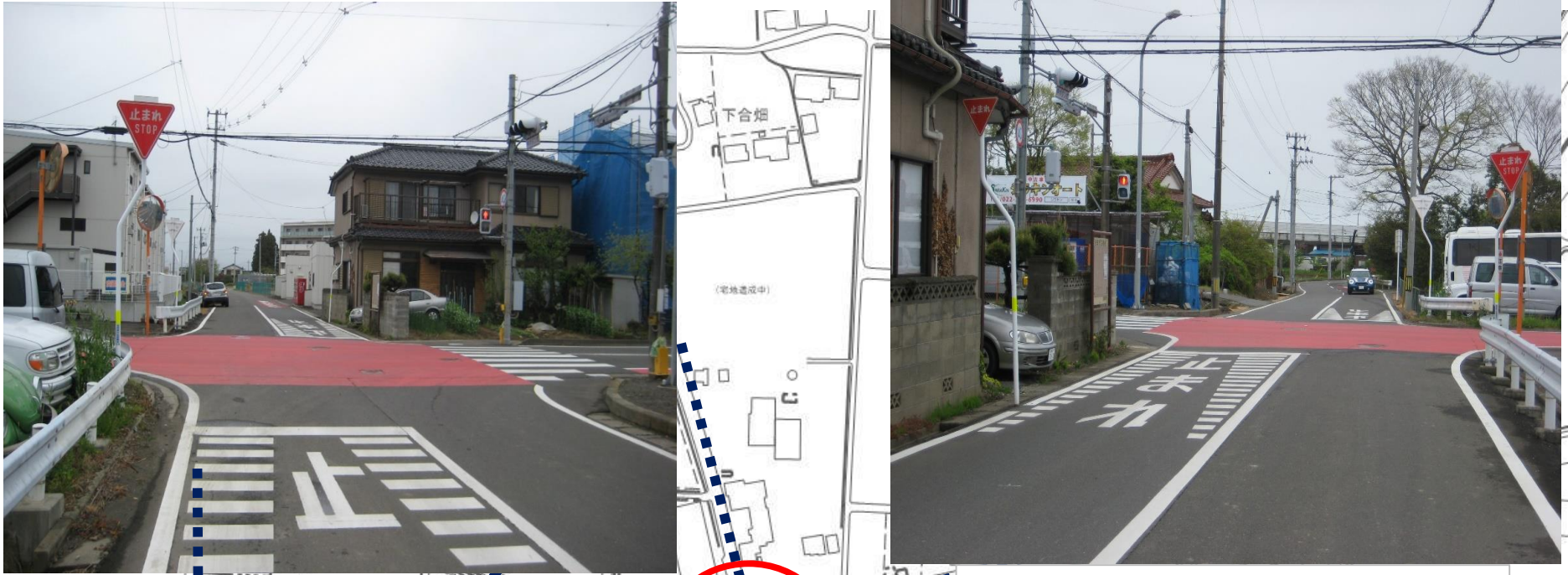


対策箇所

相互台東二丁目 : 通学路(学校指定)



# 通学路対策箇所図(関上小中学校①)



横断歩道・路側帯等整備の状況(S-N)

横断歩道・路側帯等整備の状況(N-S)



..... : 通学路(学校指定)

対策箇所



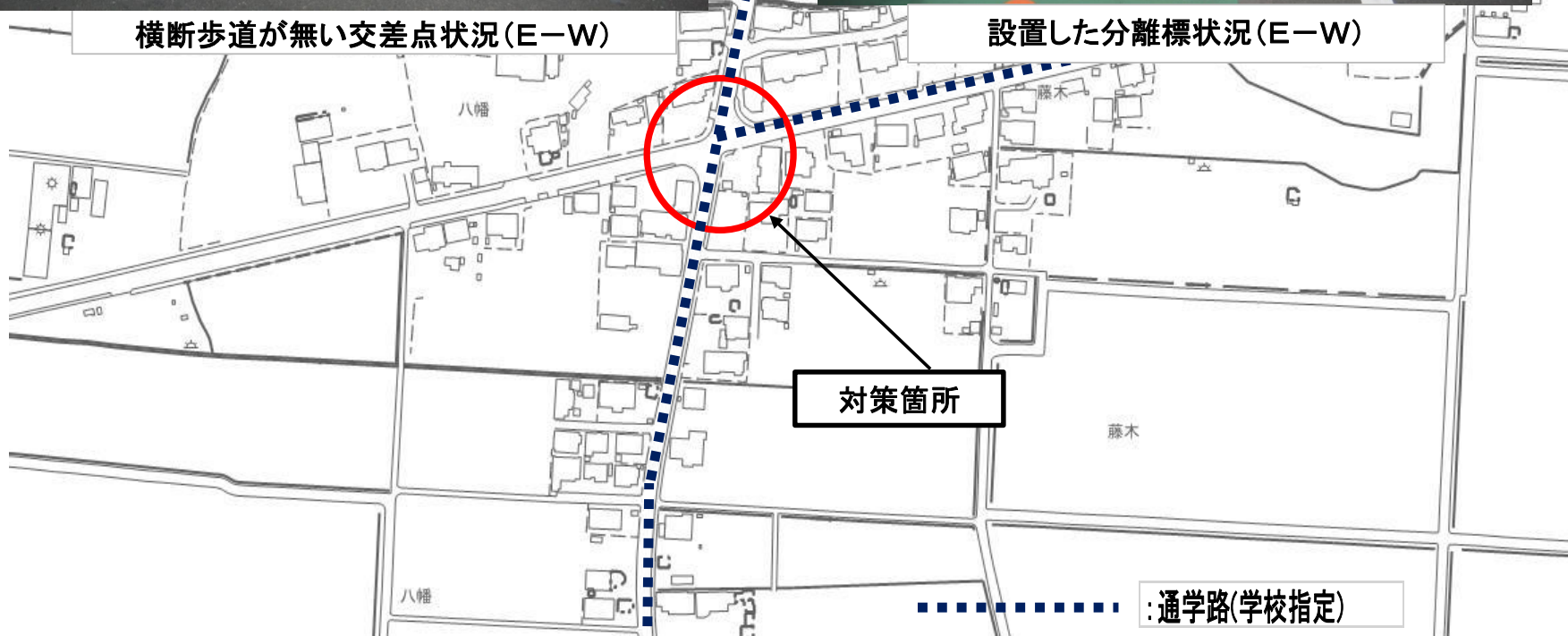
# 通学路対策箇所図(関上小中学校②)



横断歩道が無い交差点状況(E-W)



設置した分離標状況(E-W)



対策箇所

:通学路(学校指定)